



















<p>เส้นทางปกติ</p>	<p>นทางภาคพื้นดินโดยละเอียดจากสถานี JR โอซาก้าไปยังศูนย์การเรียนรู้ตลอดชีวิตที่ครอบครัว</p>	
<p>①</p>		<p>ออกจากทางออกกลางของสถานี JR Osaka</p>
<p>②</p>		<p>หลังจากออกจากประตูตรวจตั๋วกลางแล้ว ให้เลี้ยวขวา</p>
<p>③</p>		<p>ไปที่ทางเดินด้านซ้าย</p>

<p>④</p>		<p>เมื่อคุณเดินต่อไป คุณจะเห็นบันได ทางขึ้นสั้นๆ ขึ้นบันไดแล้วเลี้ยวขวาสุดทาง</p>
<p>⑤</p>		<p>หากคุณเลี้ยวซ้ายที่ทางเดินและเดิน ตรงไป คุณจะเห็นร้าน Daimaru Umeda ทั้งสองด้าน</p>
<p>⑥</p>		<p>หลังจากผ่านร้าน Daimaru Umeda คุณจะมาถึงจัตุรัสประตูทิศใต้ ผ่าน ทางเดินเท้าด้านหลัง</p>
<p>⑦</p>		<p>มีสัญญาณที่ปลายทางเดินเท้า ดังนั้น ให้ข้ามไป คุณจะเห็นห้างสรรพสินค้า Hanshin ทางด้านซ้าย</p>

<p>⑧</p>		<p>ตรงไป.</p>
<p>⑨</p>		<p>เมื่อคุณเดินไปข้างหน้า คุณจะเห็น Umeda DT Tower (NTT docomo) อยู่ข้างหน้าคุณ</p>
<p>⑩</p>		<p>เดินตรงไปและข้ามทางม้าลาย</p>

<p>①①</p>		<p>หากคุณผ่าน Umeda DT Tower และมองไปทางซ้ายในแนวทแยงมุม คุณจะเห็นอาคาร Osaka Ekimae 2nd Building ซึ่งเป็นที่ตั้งของศูนย์การเรียนรู้ตลอดชีวิตของเทศบาลเมืองโอซาก้า ตรงไปแล้วจะเจอไฟจราจร</p>
<p>①②</p>		<p>ข้ามทางแยกนี้แล้วเลี้ยวซ้าย</p>
<p>①③</p>		<p>ข้ามทางม้าลาย เลี้ยวขวา และไปยังทางเข้าอาคาร Osaka Ekimae 2nd</p>
<p>①④</p>		<p>ตรงไปทางทางเข้า</p>

<p>15</p>		<p>ทางเข้าอยู่ทางด้านซ้ายของป้าย ข้อมูลในแต่ละชั้นของอาคารที่สอง</p>
<p>16</p>		<p>ถ้าเดินตรงไปจะเจอลิฟต์ทั้งหมด 5 ตัวทั้งสองฝั่ง</p>
<p>17</p>		<p>ขึ้นลิฟต์ไปที่ชั้น 5</p>
<p>18</p>		<p>เมื่อลงมาจากชั้น 5 จะพบป้ายแนะนำ ศูนย์การเรียนรู้ตลอดชีวิตอยู่ข้างหน้า เลี้ยวซ้ายไปทางป้าย.</p>

<p>19</p>		<p>มีเจ้าหน้าที่เข้ามา เลี้ยวซ้ายสุดทาง.</p>
<p>20</p>		<p>เดินตรงไปจะพบทางเข้าแผนก ต้อนรับทางขวามือ</p>
<p>21</p>		<p>แผนกต้อนรับของศูนย์การเรียนรู้ ตลอดชีวิตครบวงจรอยู่ตรงหน้าคุณ เมื่อคุณเข้ามาจากทางเข้า</p>

JR大阪駅から大阪市立総合生涯学習センター(大阪駅前第2ビル5階)への地上ルート案内地図

